Dimanche 7 mai 2023

arrivée sur le vélodrome de Roubaix dès 14h

Mini PARIS ROUBAIX

DES ECOLES DE CYCLISME

Une organisation du

VELO CLUB ROUBAIX LILLE METROPOLE

EQUIPE PRO - CYCLING ACADEMY - BMX - PISTE - CYCLO

Région Hauts-de-France

Nord
le Département est là

MEL MÉTROPOLE EUROPÉENNE DE LILLE

VILLE DE ROUBAIX

FÉDÉRATION FRANÇAISE DE CYCLISME

Les Amis de Paris Roubaix

ŠKODA

PROTECTION CIVILE
AIDER · SECOURIR · FORMER

Incontournable rendez-vous des écoles de cyclisme,
le Mini Paris-Roubaix fête cette année sa 28ème édition, l'épreuve réservée aux jeunes coureurs nés entre 2009 et 2017,
elle se déroulera le dimanche 7 Mai avec une arrivée sur le mythique vélodrome de Roubaix.
Sur les traces des coureurs pros et des champions, le Mini Paris Roubaix permet aux jeunes coureurs de découvrir les célèbres pavés qui font la légende de l'enfer du Nord.

LE PRESENT REGLEMENT DETERMINE LES DIFFERENTS POINTS A RESPECTER DANS LE CADRE DE L'ORGANISATION DES «MINI PARIS - ROUBAIX»

1 | ORGANISATION

L'épreuve le MINI-PARIS-ROUBAIX est organisée par le VELO CLUB DE ROUBAIX LILLE METROPOLE, 39 avenue Fleming - 59100 Roubaix, tél. : +33(0)3 20 02 39 90, mail : veloclubroubaix@orange.fr.

2 | TYPE D'ÉPREUVE

Les épreuves sont :
Minimes - Nés en 2009 et 2010
Benjamins - Nés en 2011 et 2012
Pupilles - Nés en 2013 et 2014
Poussins - Nés en 2015 et 2016
Pré-licenciés - Nés en 2017

3 | PERMANENCE

La permanence de départ se tiendra le samedi 6 mai 2022 de 14h00 à 17h00.
Et le Dimanche 7 mai 2022 de 9h00 à 11h00.
La permanence est située à la salle des cyclos, située sur le parking à l'arrière du Vélo Club de Roubaix Lille Métropole, 39 avenue Fleming.
Les coureurs étrangers devront présenter une attestation de leur fédération mentionnant l'autorisation de participer au Mini Paris - Roubaix.

4 | PLAQUES NUMÉROTÉES

Les concurrents seront équipés d'une plaque équipée d'une puce qui sera remise à la permanence.

5 | MATÉRIEL ET ÉQUIPEMENT

- Le vélo doit être en bon état de fonctionnement
- Le port du casque et des gants sont obligatoires

6 | BRAQUETS

Les braquets sont selon les catégories :
PRÉ-LICENCIÉS - POUSSINS - PUPILLES : 5.60 m (ex 42x16)
BENJAMINS : 6,40 m (ex 42x14)
MINIMES : 7,01 m (ex 46x14)
Des contrôles sont prévus par le Collège des Commissaires

7 | INSCRIPTIONS

Les inscriptions se font uniquement en ligne sur le site de *Prolivesport* à l'adresse :
www.prolivesport.fr - tél : +33 (0)6 08 51 28 45
Les inscriptions sont ouvertes jusqu'au 1er mai, 23h59 dans la limite de 200 participants par épreuve.

8 | DROITS D'INSCRIPTIONS

Le droit de participation est fixé à : 6€ pour les Pré-Licencié et 16€ pour les autres participants, celui-ci sera réglé directement en ligne sur le site Prolivesport.
Aucun remboursement ne sera effectué, et aucune inscription ne sera possible sur place, tant au départ qu'a la permanence.

9 | ASSISTANCE TECHNIQUE

Le changement de roue n'est pas autorisé. En cas d'infraction, la disqualification sera prononcée.
Seul les véhicules accrédités seront autorisés à suivre la course.
Chaque épreuve sera suivie par :
- Une voiture ouvreuse
- Une ambulances
- des véhicules balais

10 | SECOURS

Outre les ambulances présentes sur la course, un poste de secours sera installé à l'arrivée sur le site.

11 | DÉPARTS

Les départs sont différents suivant la catégorie.

Prélicencies :
Avenue Fleming - Départ réel 14h00 Entrée du Parc des Sports

Poussins :
Avenue d'Aljustrel à Hem
Départ fictif 14h15 - Départ réel Jardin des perspectives

Pupilles :
Salle des sports - Rue Jean Ochin à Chéreng
Départ fictif 14h15 - Départ réel rue de Fretin

Benjamins :
Domaine de Luchin, Grande rue à Camphin en Pévèle
Départ réel 14h15
Seul les coureurs ont accés au Domaine de Luchin

Minimes :
Zone artisanal - Parc du Moulin d'Eau - RD90 - Rue Connynck à Genech
Départ Fictif 14h30 - Départ réel lancé route de Cysoing après le plot central.

12 | DÉLAIS

Les épreuves se déroulant avant le Paris-Roubaix Espoirs, les coureurs lachés qui risqueraient d'être rattrapés, seront arrêtés par les arbitres.

13 | PARKING SITE ARRIVÉE

Seuls les véhicules accrédités sont autorisées à passer l'entrée par l'avenue Fleming.
Un parking «accompagnant» est prévu sur le terrain en schiste du Parc des Sports, l'entrée sera effectuée par la rue de Lannoy.
Une fois dans l'enceinte, l'allure modérée des véhicules sera obligatoire.

14 | ARRIVÉES

Les arrivées se font directement au premier passage sur la ligne.

HÔPITAUX

Ville	Établissement	Adresse	Téléphone
Lille	Hôpital Roger Salengro	Avenue Oscar Lambert	+33 (0)3 20 44 59 62
Roubaix	Centre Hospitalier Victor Provo	Boulevard Lacordaire	+33 (0)3 20 99 31 31

SITE D'ARRIVÉE

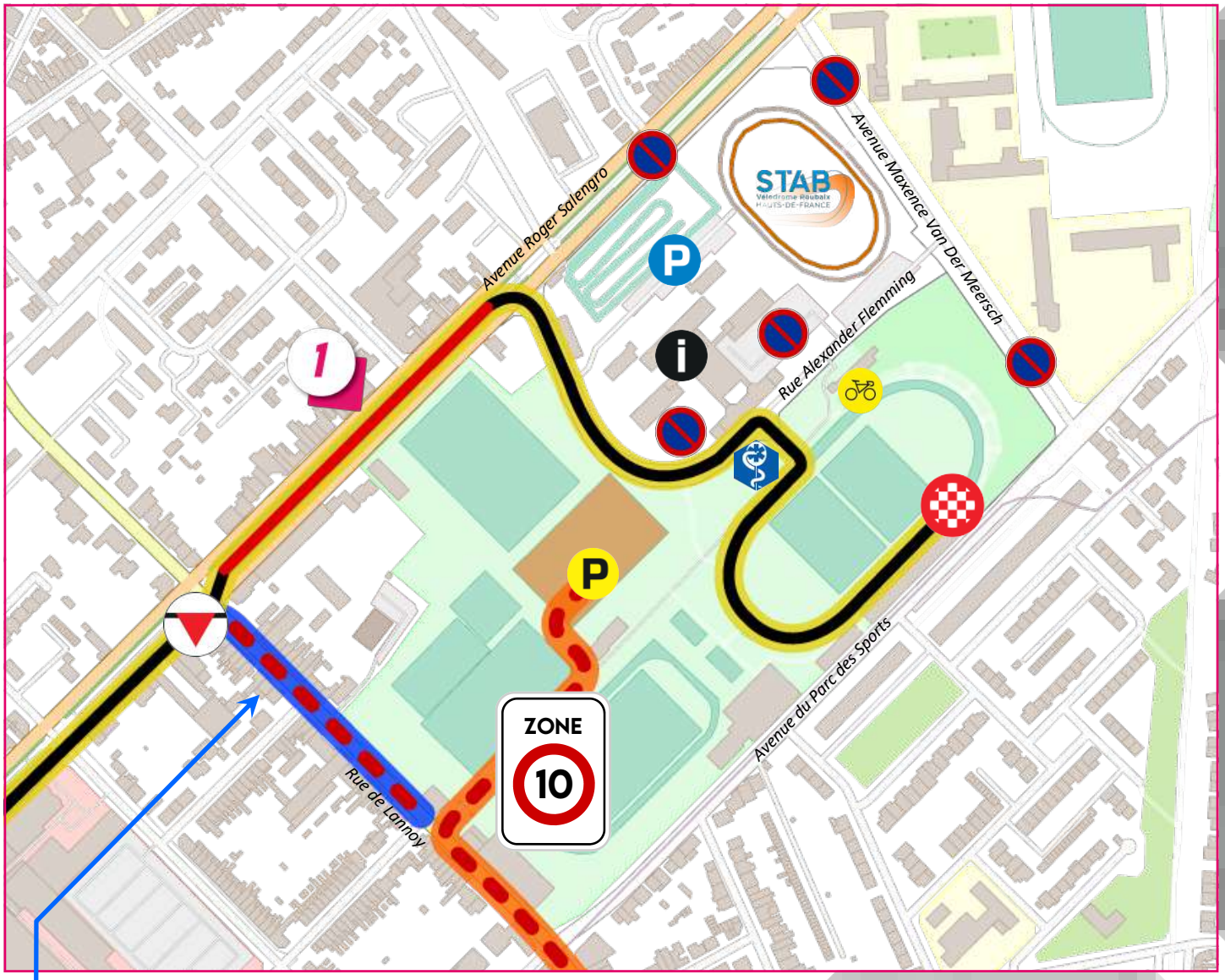

Accès jusqu'à 13h15

Accès après 13h15

LÉGENDE

	DERNIER KILOMÈTRE		PERMANENCE
1	SECTEUR PAVÉ	P	PARKING COUREURS
	ARRIVÉE	P	PARKING OFFICIELS
	PODIUM PROTOCOLAIRE		POSTE DE SECOURS
	STATIONNEMENT INTERDIT (RÉSERVÉ POUR PARIS-ROUBAIX ESPOIRS)		

SUIVRE L'ITINÉRAIRE « HORS COURSE » DE CHAQUE ÉPREUVES POUR ARRIVER PAR LA RUE DE LANNOY

roubaix.fr

VILLE DE
ROUBAIX

Départ réel 14h00 :
Roubaix - Avenue Fleming
Entrée du Parc des Sports
Arrivée direct

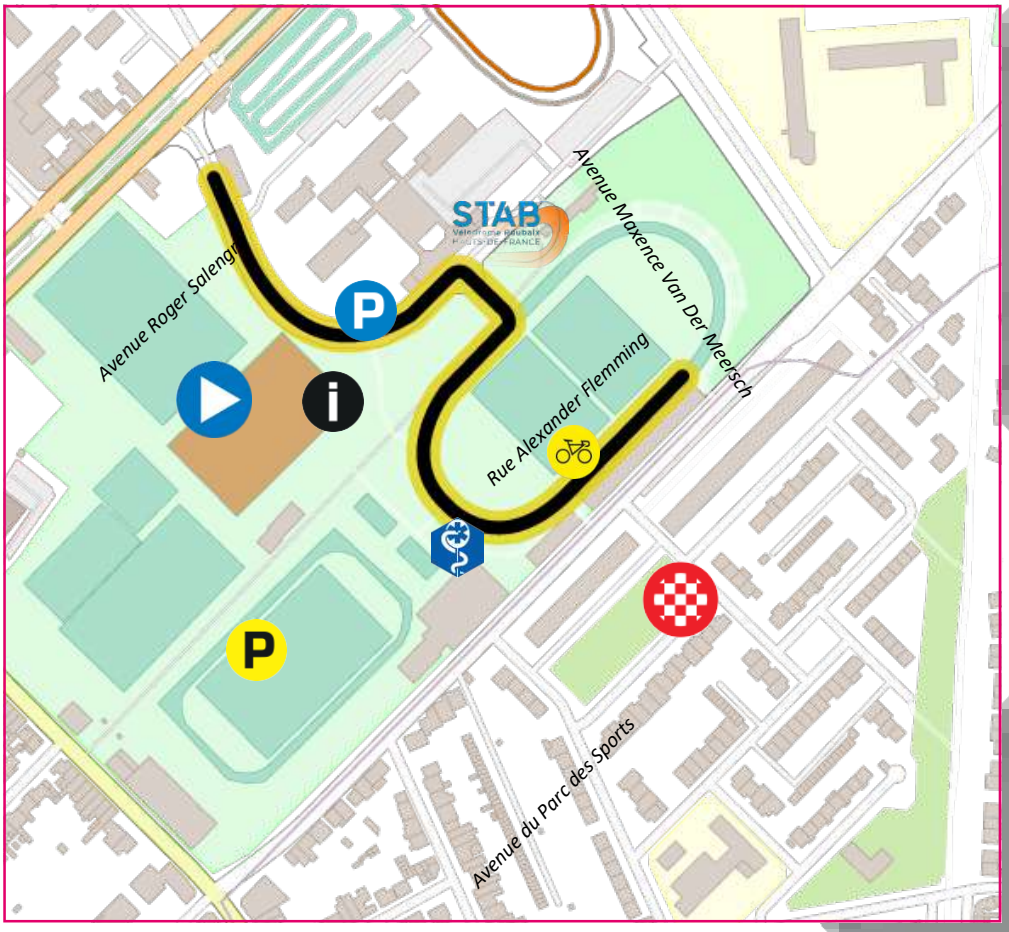

KM		Dir	info	Ville	Rues	Horaires	
+	-					10 km/h	15 km/h
0,0	0,2			ROUBAIX	entrée du parc des sports Avenue Fleming	14:00	14:00
0,2	0,3				entrée du Vélodrome	14:01	14:00
0,5	0,0				**ARRIVEE (1er passage)**	14:03	14:02

Les trophées de la courses sont offerts par les Amis de Paris Roubaix

@A_ParisRoubaix

Les Amis de Paris-Roubaix

www.lesamisdeparisroubaix.com

Les Amis de Paris Roubaix

300 M

Départ réel : 14h15
Hem - Avenue d'Aljustrel - Jardin des Perspectives
Distance de course : 4,1 Kms
1 secteurs pavés : 300 m

Fermeture du circuit à 13h15
Retour possible vers Roubaix après 13h15, suivant déviation générale

KM		Dir	info	Ville	Rues		Horaires	
+	-						35 km/h	40 km/h
0	4,2			HEM	avenue d'Aljustrel		14:15	14:15
0,1	4,1				boulevard Clémenceau		14:15	14:15
1,4	2,8				D 6D	avenue Charles de Gaulle	14:17	14:17
2,1	2,1			ROUBAIX		avenue Alfred Motte - avenue Roger Salengro	14:18	14:18
3,1	1,1				D 6D	avenue Roger Salengro	14:20	14:19
3,2	1,0					**Dernier Kilomètre**	14:20	14:19
3,3	0,9					**Début Secteur Pavés Espace Charles Crupelandt - 500 M** 1	14:20	14:19
3,9	0,3					**Fin Secteur Pavés**	14:21	14:20
3,9	0,3					entrée dans la parc des sports Avenue Fleming	14:21	14:20
3,9	0,3					entrée du Vélodrome	14:21	14:20
4,2	0,0					**ARRIVEE (1er passage)**	14:22	14:21

Région Hauts-de-France

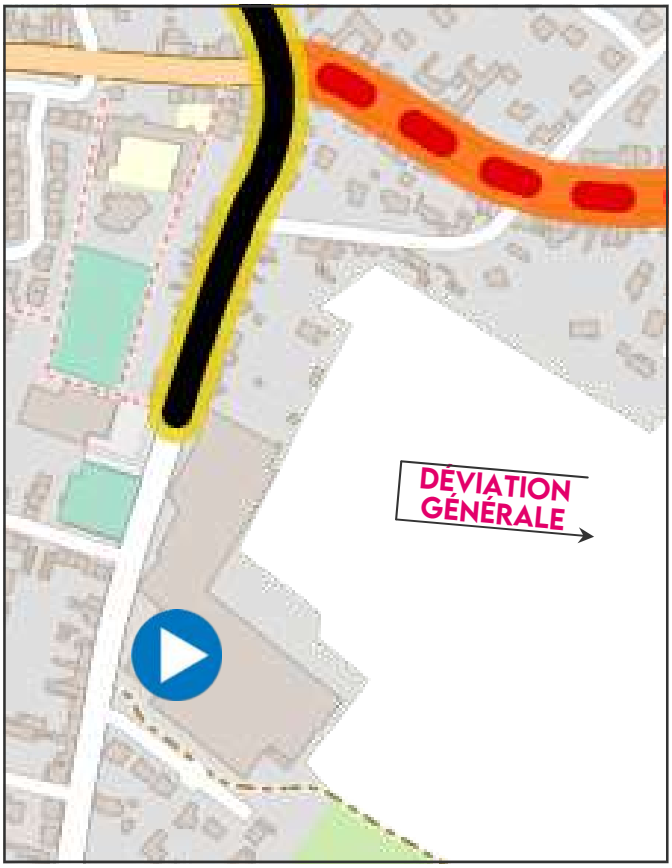

1400 M

Départ réel DIRECT : 14h15
Chéreng - Rue Jean Ochin
Distance de course : 11,2 Kms *(voir la carte départ et arrivée)*
2 secteurs pavés : 1100 m et 300 m, total de 1400 m

Fermeture du circuit à 13h15
Retour possible vers Roubaix après 13h15, suivant déviation générale (voir la carte départ et arrivée, page 9)

Attention : Rue Jean Ochin est une voie en sens unique

KM +	KM -	Dir	info	Ville	Rues		Horaires 35 km/h	Horaires 40 km/h
0	11,2			CHÉRENG		rue Jean Ochin (par le sens interdit)	14:15	14:15
0,3	11,0					rue Clotaire Duquennoy - Place du Général de Gaulle	14:15	14:15
0,5	10,7				D 64	rue du Général Leclercq	14:15	14:15
1,2	10,0					rue de Willems	14:17	14:16
1,5	9,7					**passage à niveau**	14:17	14:17
1,8	9,4			WILLEMS		rue de Willems - rue de Chéreng	14:18	14:17
2,6	8,6				D 64	rue de France	14:19	14:18
3,5	7,7					**Début Secteur Pavés d'Hem - 1400 m**	14:21	14:20
4,9	6,3				D 64	**Fin Secteur Pavés** - rue du Calvaire Déviée	14:23	14:22
5,7	5,5			HEM		rue du Calvaire Déviée	14:24	14:23
5,8	5,4					avenue Henri Delcroix	14:24	14:23
6,0	5,2					avenue Antoine Pinay	14:25	14:24
6,2	5,0					avenue d'Aljustrel	14:25	14:24
7,1	4,1					boulevard Clémenceau	14:27	14:25
8,4	2,8				D 6D	avenue Charles de Gaulle	14:29	14:27
9,1	2,1			ROUBAIX		avenue Alfred Motte - avenue Roger Salengro	14:30	14:28
10,3	0,9				D 6D	avenue Roger Salengro	14:32	14:30
10,2	1,0					**Dernier Kilomètre**	14:32	14:30
10,3	0,9					**Début Secteur Pavés Espace Charles Crupelandt - 500 M**	14:32	14:30
10,8	0,3					**Fin Secteur Pavés**	14:33	14:31
10,9	0,3					entrée dans la parc des sports Avenue Fleming	14:33	14:31
10,9	0,3					entrée du Vélodrome	14:33	14:31
11,2	0,0					**ARRIVEE (1er passage)**	14:34	14:31

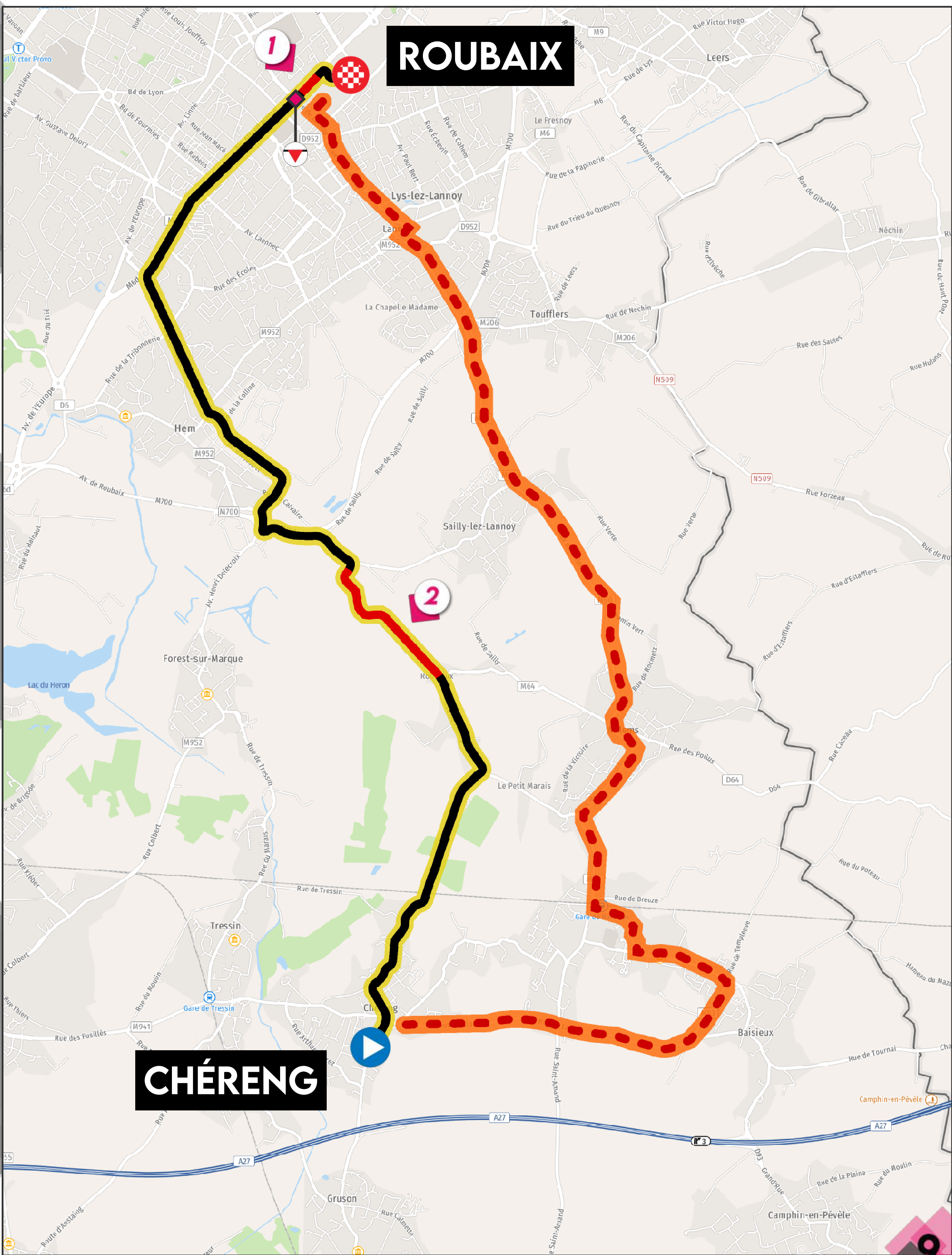
ROUBAIX
CHÉRENG
Lys-lez-Lannoy
Leers
Toufflers
Hem
Sailly-lez-Lannoy
Forest-sur-Marque
Tressin
Baisieux
Gruson
Camphin-en-Pévèle
Néchin
Le Fresnoy
La Chapelle Madame
Le Petit Marais
Lac du Heron

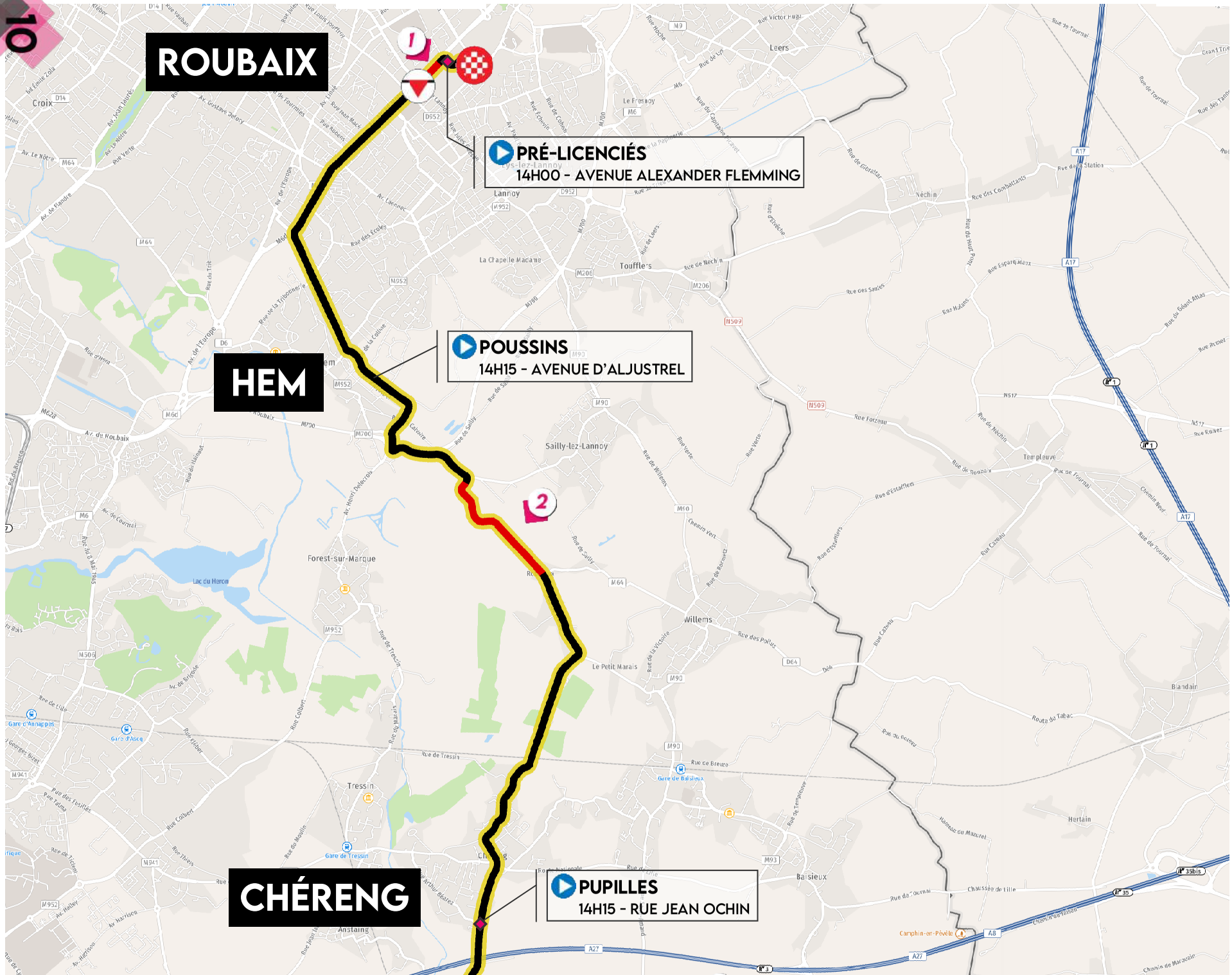
ROUBAIX
1
PRÉ-LICENCIÉS
14H00 - AVENUE ALEXANDER FLEMMING
POUSSINS
14H15 - AVENUE D'ALJUSTREL
HEM
2
CHÉRENG
PUPILLES
14H15 - RUE JEAN OCHIN
Lannoy
Sailly-lez-Lannoy
Forest-sur-Marque
Tressin
Willems
Baisieux
Templeuve
Hertain
Blandain
Leers
Touffles
Nechin
Anstaing
Camphin-en-Pévèle

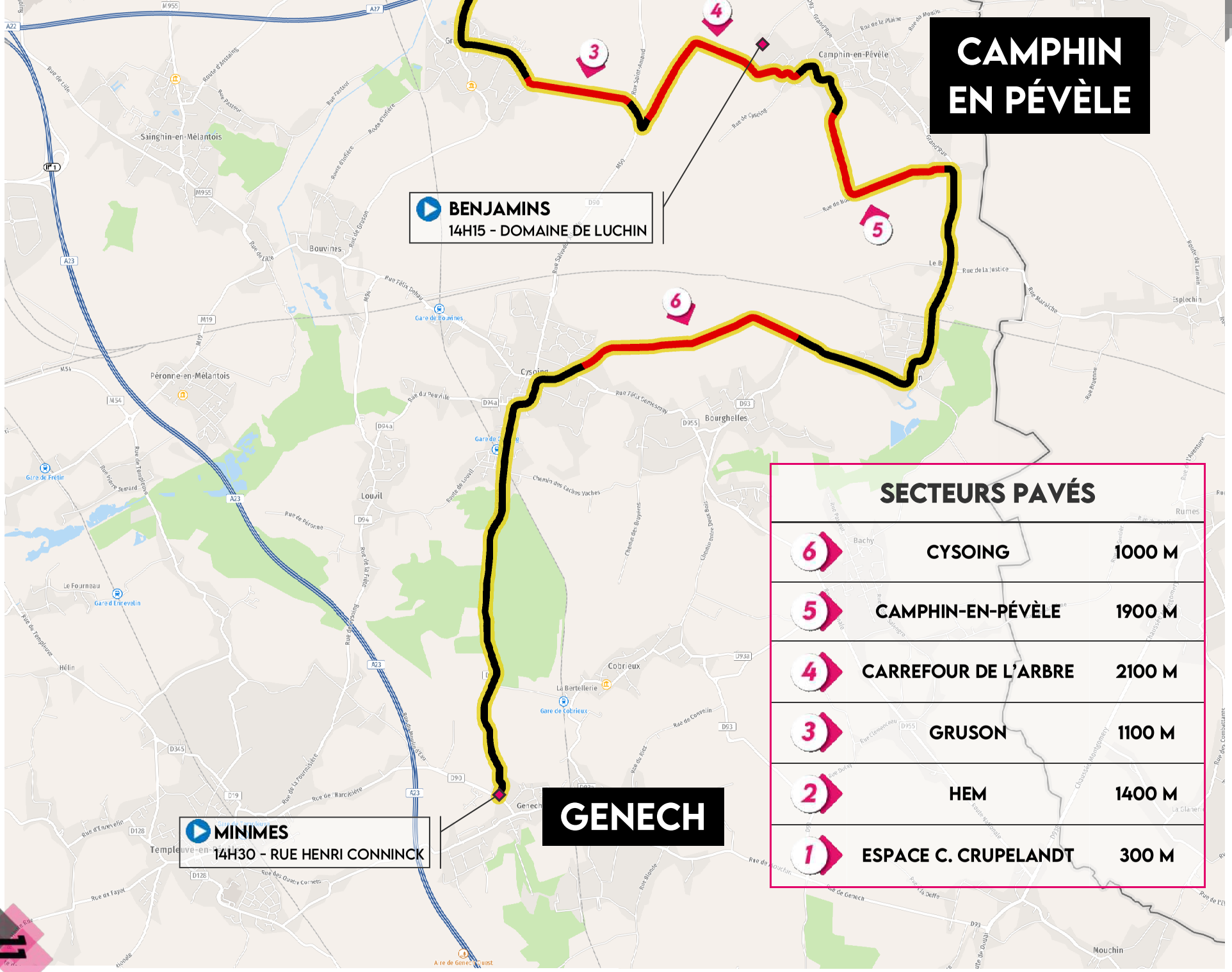

SECTEURS PAVÉS

6	CYSOING	1000 M
5	CAMPHIN-EN-PÉVÈLE	1900 M
4	CARREFOUR DE L'ARBRE	2100 M
3	GRUSON	1100 M
2	HEM	1400 M
1	ESPACE C. CRUPELANDT	300 M

CARTE GÉNÉRALE

L'histoire du cyclisme s'écrit dans le Nord

avec le soutien du Département

Paris-Roubaix Juniors

Nord

le Département est là

Départ réel DIRECT : 14h15
Camphin en Pévèle - Domaine de Luchin
Distance de la course : 17,9 Kms *(voir la carte départ et arrivée p.14)*
4 secteurs pavés : 1800 m, 1100 m, 1400 m et 300 m, total de 4800 m

Retour possible après 13h15 *(voir la carte départ et arrivée p.14)*
Attention : L'accès au Domaine Luchin est réservé uniquement aux coureurs et officiels de la course.
AUCUN ACCOMPAGNATEURS DANS LE DOMAINE DE LUCHIN

4800 M

LÉGENDE	
	DÉPART
PPO	POINT DE PASSAGE OBLIGATOIRE
	COURSE
	HORS COURSE

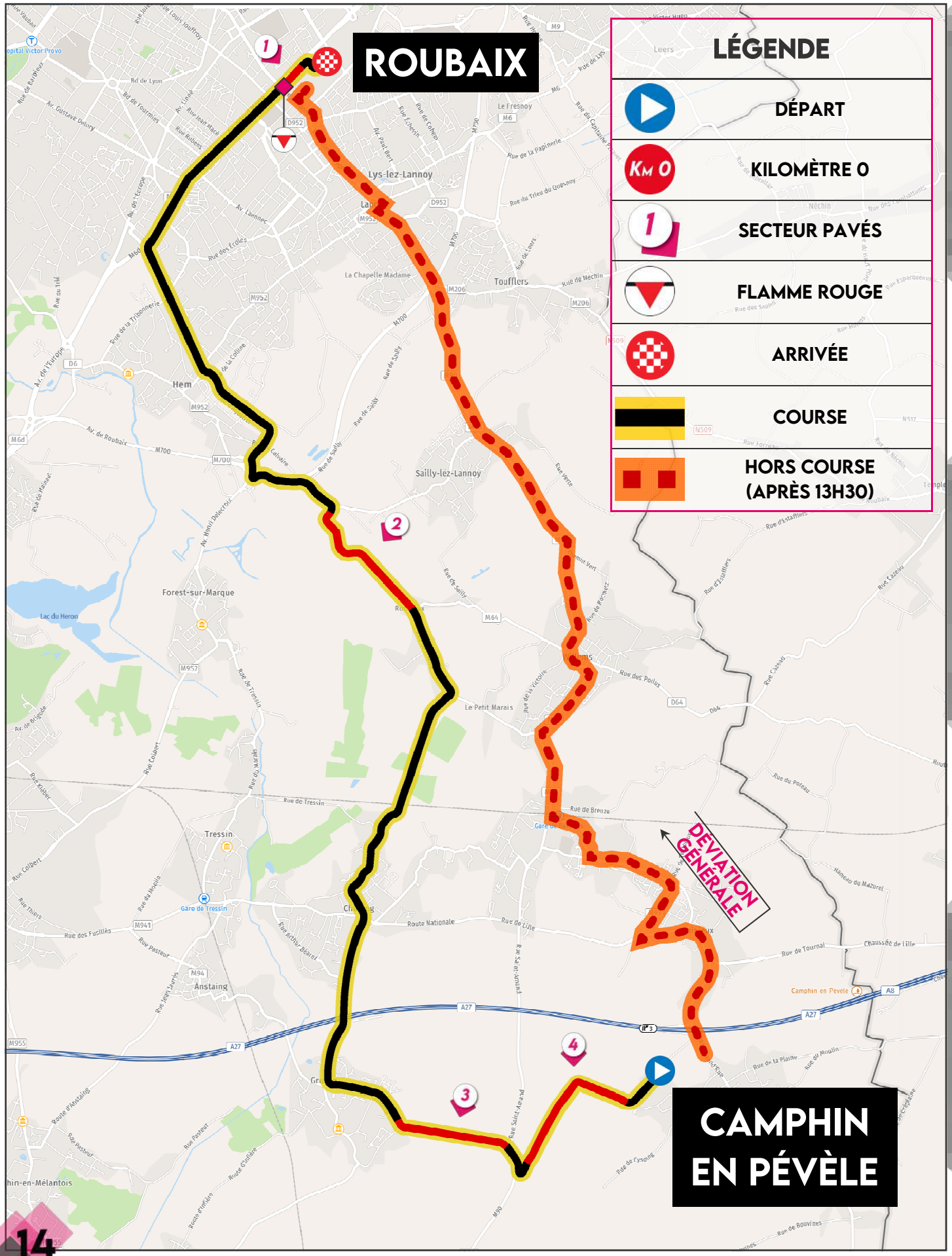
ROUBAIX
LÉGENDE
DÉPART
KILOMÈTRE 0
SECTEUR PAVÉS
FLAMME ROUGE
ARRIVÉE
COURSE
HORS COURSE (APRÈS 13H30)
DEVIATION GÉNÉRALE
CAMPHIN EN PÉVÈLE
Lys-lez-Lannoy
Toufflers
Hem
Sailly-lez-Lannoy
Forest-sur-Marque
Le Petit Marais
Tressin
Anstaing
Gare de Tressin
Camphin en Pévèle

KM +	KM -	Dir	info	Ville	Rues		Horaires 35 km/h	Horaires 40 km/h
0	17,9			CAMPHIN EN PÉVÈLE	**Départ réel** - Domaine de Luchin		14:15	14:15
0,3	17,6				chemin de Gruson à Camphin en Pévèle		14:15	14:15
0,3	17,3				**Début Secteur Pavés du Carrefour de l'Arbre - 1800 m**		14:15	14:15
0,9	16,4				Pavé de Luchin	4	14:16	14:16
1,7	14,7				chemin de Bourghelles		14:17	14:17
1,8	14,6				**Fin Secteur Pavés**		14:18	14:17
1,9	14,5				**Début Secteur Pavés de Gruson - 1100 m**	3	14:18	14:17
2,9	13,5			GRUSON	**Fin du Secteur Pavés** - pavé de l'Arbre		14:19	14:19
3	13,4				rue Calmette		14:20	14:19
5,3	12,6				rue Pasteur		14:24	14:22
6	11,9				*Pont sur Autoroute A27*		14:25	14:24
6,3	11,6			CHÉRENG	rue Jean Ochin		14:25	14:24
6,2	11,7				rue Jean Ochin (par le sens interdit)		14:25	14:24
6,9	11				rue Clotaire Duquennoy - Place du Général de Gaulle		14:26	14:25
7,2	10,7				D 64 rue du Général Leclercq		14:27	14:25
7,9	10				rue de Willems		14:28	14:26
8,2	9,7				**passage à niveau**		14:29	14:27
8,5	9,4			WILLEMS	rue de Willems - rue de Chéreng		14:29	14:27
9,3	8,6				D 64 rue de France		14:30	14:28
10,2	7,7				**Début Secteur Pavés d'Hem - 1400 m**	2	14:32	14:30
11,6	6,3				D 64 **Fin Secteur Pavés** - rue du Calvaire Déviée		14:34	14:32
12,4	5,5			HEM	rue du Calvaire Déviée		14:36	14:33
12,5	5,4				avenue Henri Delcroix		14:36	14:33
12,7	5,2				avenue Antoine Pinay		14:36	14:34
12,9	5				avenue d'Aljustrel		14:37	14:34
13,8	4,1				boulevard Clémenceau		14:38	14:35
15,1	2,8				D 6D avenue Charles de Gaulle		14:40	14:37
15,8	2,1			ROUBAIX	avenue Alfred Motte - avenue Roger Salengro		14:42	14:38
17	0,9				D 6D avenue Roger Salengro		14:44	14:40
16,9	1				**Dernier Kilomètre**		14:43	14:40
17,1	0,9				**Début Secteur Pavés Espace Charles Crupelandt - 500 M**	1	14:44	14:40
17,6	0,3				**Fin Secteur Pavés**		14:45	14:41
17,7	0,2				entrée dans la parc des sports Avenue Fleming		14:45	14:41
17,6	0,3				entrée du Vélodrome		14:45	14:41
17,9	0				**ARRIVEE (1er passage)**		14:45	14:41

Nord
le Département est là

Départ fictif : 14h30
Genech - Rue de la Plaine
Départ réel : 14h30
Route de Cysloing - Sortie de Genech
Distance : 30 Kms *(voir la carte départ et arrivée)*
6 secteurs pavés :1000 m, 700 m, 1800 m, 2100 m, 1100 m et 300 m, total de 7000 m

Attention : L'accès à la rue de la Plaine est réservée aux coureurs, officiels de la course et accompagnateurs à pied.
Retour vers Roubaix suivant déviation générale

7000 M

LÉGENDE

- DÉPART
- KILOMÈTRE 0
- COURSE
- HORS COURSE

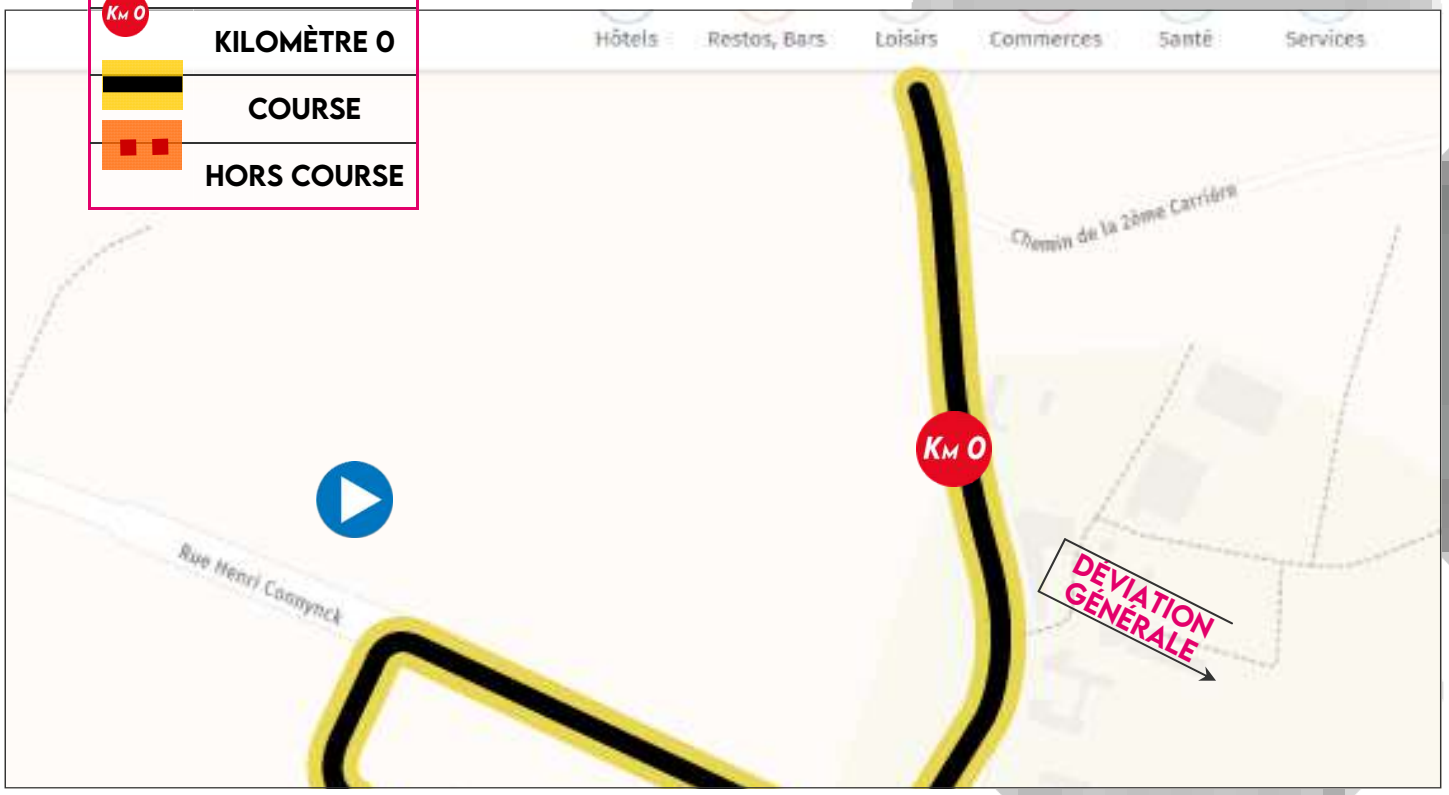

MEL MÉTROPOLE EUROPÉENNE DE LILLE

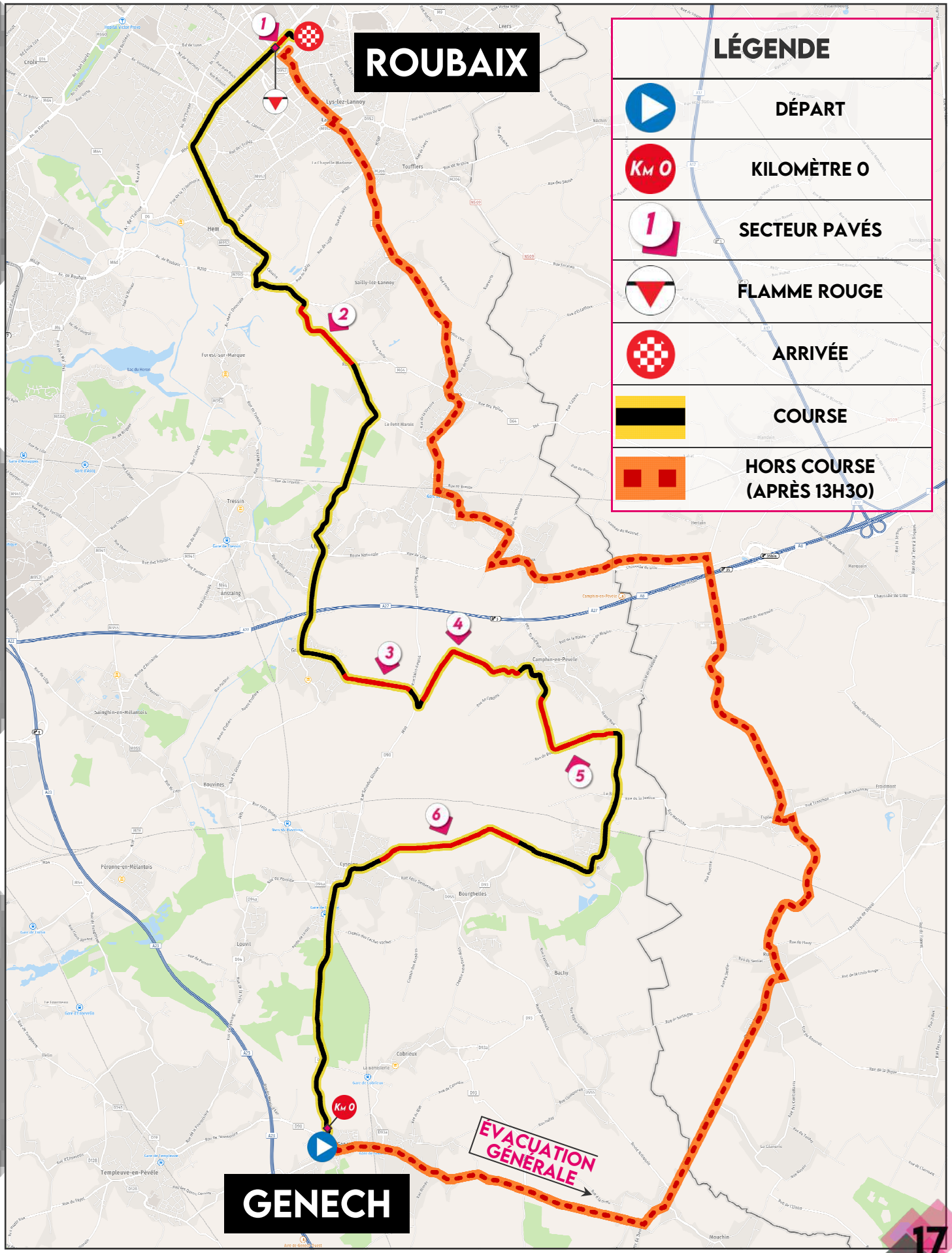
ROUBAIX
LÉGENDE
DÉPART
KILOMÈTRE 0
SECTEUR PAVÉS
FLAMME ROUGE
ARRIVÉE
COURSE
HORS COURSE
(APRÈS 13H30)
1
2
3
4
5
6
KM 0
EVACUATION
GÉNÉRALE
GENECH

KM +	KM -	Dir	info	Ville	Rues		Horaires 35 km/h	Horaires 40 km/h
	0			GENECH		**Départ fictif** - rue de la Plaine	14:30	14:30
	0,1					rue Henri Conninck		
0,0	30,0		Km 0			**Départ réel** - route de Cysoing	14:30	14:30
0,9	26,8			CYSOING		route de Genech - avenue René Ladreyt	14:35	14:34
3,8	26,0				D 90	rue Jeanne d'Arc	14:36	14:36
4,1	25,9					rue Gambetta	14:37	14:36
4,2	25,6				D 955	Place de Cysoing - rue Roger Salengro	14:37	14:36
4,6	25,3					rue du 14 Juillet	14:38	14:37
4,6	25,2					rue de Tournai	14:38	14:37
4,9	25,0					**Début Secteur Pavés de Cysoing - 2000 m**	14:38	14:37
6,9	23,0			BOURGHELLES		**Fin Secteur Pavés** - chaussée de Brunehaut	14:42	14:40
7,0	22,7				D 93	route de Wannehain	14:42	14:40
7,5	22,3			WANNEHAIN		rue de France	14:43	14:41
8,5	20,9				D 93	rue de la Grande Ferme	14:45	14:43
9,4	20,5			LE BUREAU		*pont sur ligne TGV* - rue de Camphin	14:46	14:44
10,3	19,6			CAMPHIN EN PÉVÈLE	D 93	Grand'Rue	14:47	14:45
10,4	19,5					**Début Secteur Pavés de Camphin en Pévèle - 1900 m - rue de la Justice**	14:48	14:45
11,5	18,4					rue du Quennelet	14:49	14:47
12,3	17,6					**Fin Secteur Pavés**	14:51	14:48
12,7	17,2					rue Louis Carette	14:51	14:49
13,0	16,9					rue de Cysoing	14:52	14:49
13,2	16,7					Chemin de Gruson à Camphin en Pévèle	14:52	14:49
13,2	16,7					**Début Secteur Pavés du Carrefour de l'Arbre - 2100 m**	14:52	14:49
14,4	15,5					Pavé de Luchin	14:54	14:51
15,2	14,7					Chemin de Bourghelles	14:56	14:52
15,3	14,6					**Fin Secteur Pavés**	14:56	14:53
15,4	14,5					**Début Secteur Pavés de Gruson - 1100 m**	14:56	14:53
16,5	13,5			GRUSON		**Fin du Secteur Pavés** - pavé de l'Arbre	14:58	14:54
16,5	13,4					rue Calmette	14:58	14:54
17,3	12,6					rue Pasteur	14:59	14:56
18,0	11,9					*Pont sur Autoroute A27*	15:01	14:57
18,4	11,6			CHÉRENG		rue Jean Ochin	15:01	14:57
18,3	11,7					rue Jean Ochin (par le sens interdit)	15:01	14:57
18,9	11,0					rue Clotaire Duquennoy - Place du Général de Gaulle	15:02	14:58
19,2	10,7				D 64	rue du Général Leclercq	15:03	14:58
19,9	10,0					rue de Willems	15:04	15:00
20,2	9,7					**passage à niveau**	15:04	15:00
20,5	9,4			WILLEMS		rue de Willems - rue de Chéreng	15:05	15:00
21,3	8,6				D 64	rue de France	15:06	15:02
22,1	7,7					**Début Secteur Pavés d'Hem - 1400 m**	15:08	15:03
23,5	6,3				D 64	**Fin Secteur Pavés** - rue du Calvaire Déviée	15:10	15:05
24,4	5,5			HEM		rue du Calvaire Déviée	15:12	15:06
24,5	5,4					avenue Henri Delcroix	15:12	15:06
24,7	5,2					avenue Antoine Pinay	15:12	15:07
24,9	5,0					avenue d'Aljustrel	15:12	15:07
25,8	4,1					boulevard Clémenceau	15:14	15:08
27,1	2,8				D 6D	avenue Charles de Gaulle	15:16	15:10
27,8	2,1			ROUBAIX		avenue Alfred Motte - avenue Roger Salengro	15:17	15:11
29,0	0,9				D 6D	avenue Roger Salengro	15:19	15:13
29,0	1,0					**Dernier Kilomètre**	15:19	15:13
29,1	0,9					**Début Secteur Pavés Espace Charles Crupelandt - 500 M**	15:19	15:13
29,3	0,3					**Fin Secteur Pavés**	15:20	15:14
29,4	0,2					entrée dans la parc des sports Avenue Fleming	15:21	15:14
29,6	0,3					entrée du Vélodrome	15:20	15:14
30,0	0,0					**ARRIVEE (1er passage)**	15:21	15:15

PROFIL DE LA COURSE

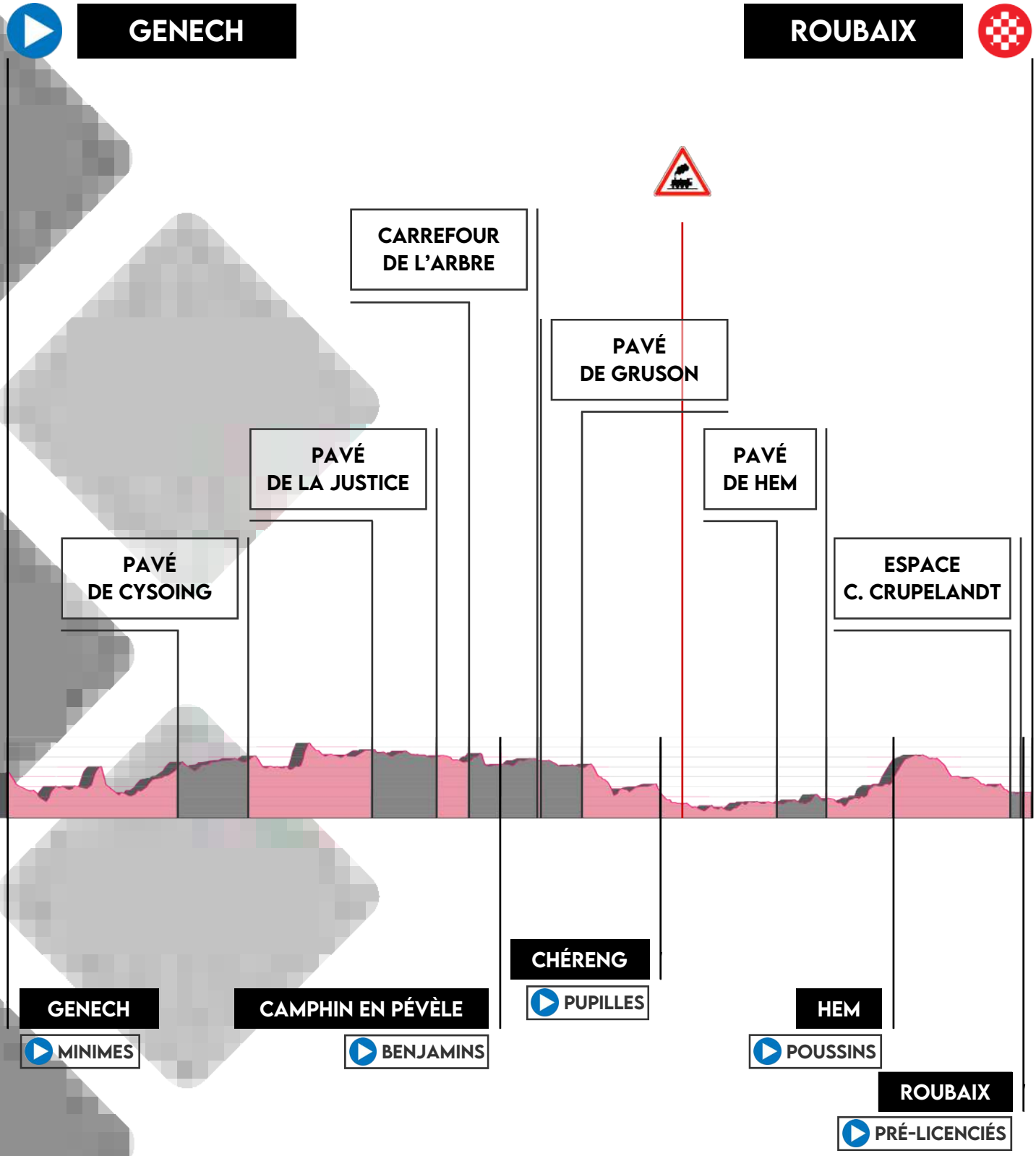

ŠKODA

Découvrez le nouveau
Škoda Enyaq Coupé iV 100% électrique

Pensez à covoiturer #SeDéplacerMoinsPolluer

Groupe Verbaere Automobiles, partenaire du Vélo Club de Roubaix depuis 2006

VERBAERE
PASSION & SERVICES
75 ANS

VERBAERE
VILLENEUVE D'ASCQ
LILLE DIFFUSION AUTO
118 rue jules guesde
03 20 04 19 19
www.verbaereauto.com